

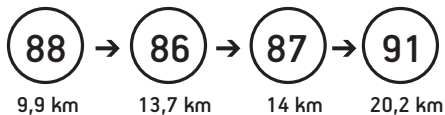
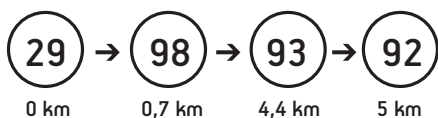
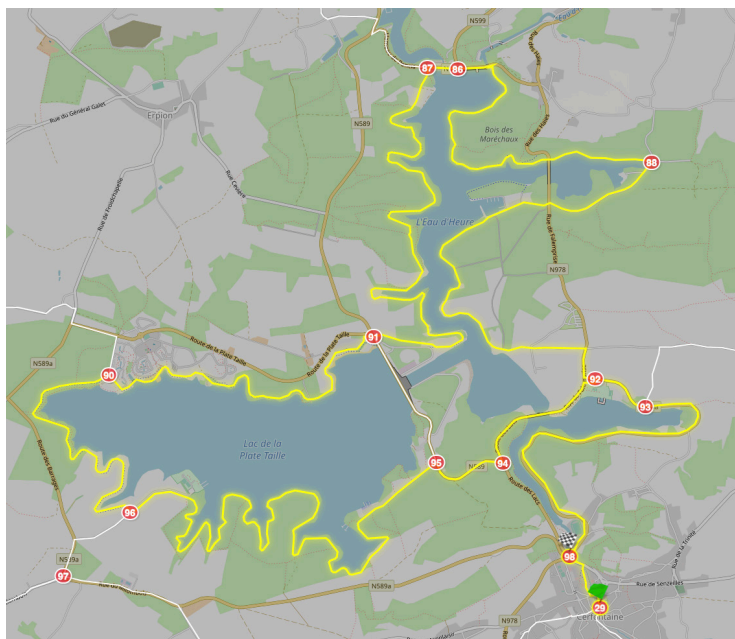
# LES LACS DE L'EAU D'HEURE



42,3 KM

## IDEALE STARTPLAATS

Nabij het 'Office du Tourisme' in hartje Cerfontaine (knooppunt 29). Maar wie een fiets wil huren, kan dat doen nabij knooppunt 91 en daar zijn tocht starten en eindigen.



## DE REGIO

Les Lacs de l'Eau d'Heure is de grootste toeristische site in Wallonië: 70 km oevers, 600 hectare meren, 600 hectare bossen en 600 hectare weiden. Het gebied ligt op de grens van de provincies Namen en Henegouwen.



## ROBIN'S CAFE

*Knooppunt 91*

Een behoorlijke brasserie met gerechten voor jong en oud. Vanaf het terras heb je een panoramisch uitzicht op de grootste stuwdam van het land en op la Plate Taille.  
**Info:** [www.parcducrocodilerouge.be/crocodile-cafe](http://www.parcducrocodilerouge.be/crocodile-cafe)

## LE TRI-MARRANTS

*Knooppunt 95*

Voor als het een tikkeltje meer mag zijn. Le Tri-Marrants serveert louter regionale gerechten met lokale producten en ingrediënten. Eveneens met zicht op het grote meer.  
**Info:** [www.letrimarrants.be](http://www.letrimarrants.be)

## LE RÔTISS' HEURE

*Knooppunt 90*

Zoals de naam suggereert: vooral geroosterde gerechten. Reserveren is gewenst. Net als de meeste restaurants aan de meren heeft ook deze brasserie een kindvriendelijke kaart.  
**Info:** [www.lerotissheure.be](http://www.lerotissheure.be)



## GOLDEN LAKES VILLAGE

**Info:** [www.goldenlakesvillage.com/nl](http://www.goldenlakesvillage.com/nl)

## THE SPIN

**Info:** <https://thespin.be/hebergement>

## BEST WESTERN PLUS

**Info:** [www.goldenlakeshotel.be](http://www.goldenlakeshotel.be)