

HET DRIELANDENPUNT

de route

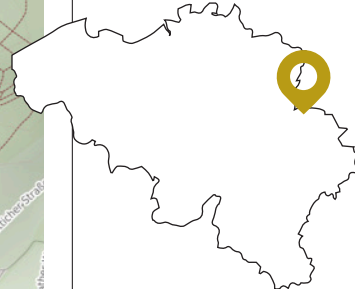
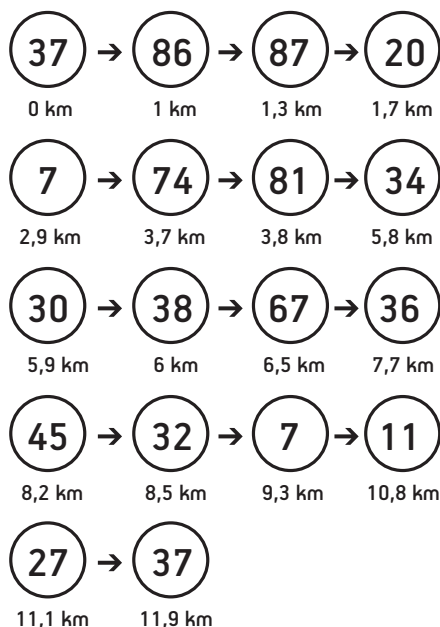
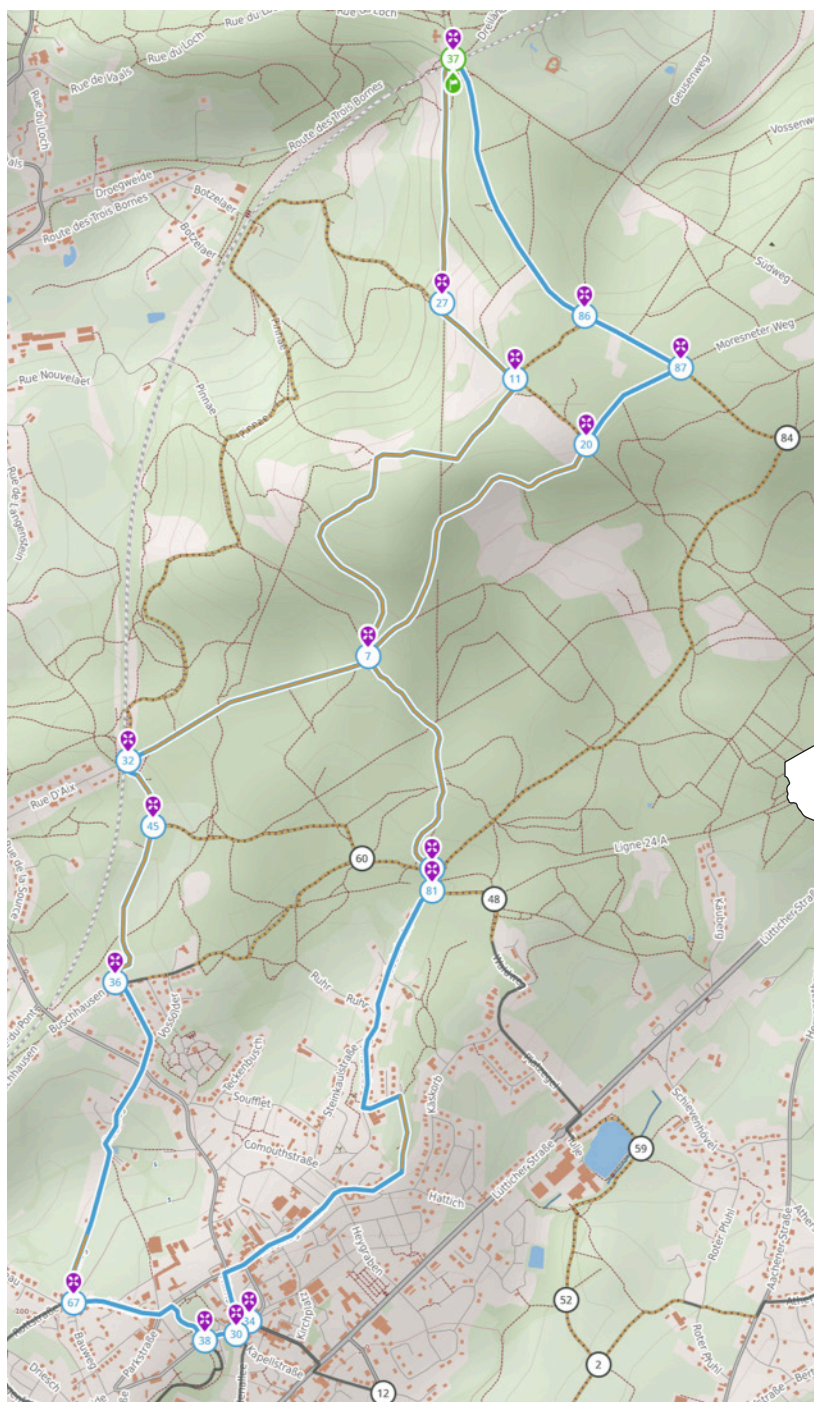


12 KM

IDEALE STARTPLAATS

Nabij de Koning Boudewijntoren. Je kan je auto parkeren op de parking van het drielandenpunt (2 euro per dag, enkel cash met muntstukken van 1 of 2 euro).

Opgelet: deze route is niet optimaal bewegwijzerd en kan daarom enkel met een wandel-gps in de hand afgelegd worden. Maar er is een toeristisch kantoor vlak naast de uitkijktoren waar je informatie kan inwinnen over alternatieve wandelingen in de buurt.



DE REGIO

Het drielandenpunt ligt in een bosrijk gebied nabij het Nederlandse Vaals, het Duitse Aken en het Belgische Gemmenich. Wat de streek extra intrigerend maakt, is dat er zich op deze plek tussen 1815 en 1919 een niemandsland bevond: Neutraal Moresnet. Anno 2021 is de regio een topbestemming voor liefhebbers van natuur, liefvallige dorpjes en geschiedenis.

