

TRAPPEN MET ZICHT OP ZEE



Touring #265 Knokke - Adinkerke

Door Touring

↔ Lengte: 73.94 km

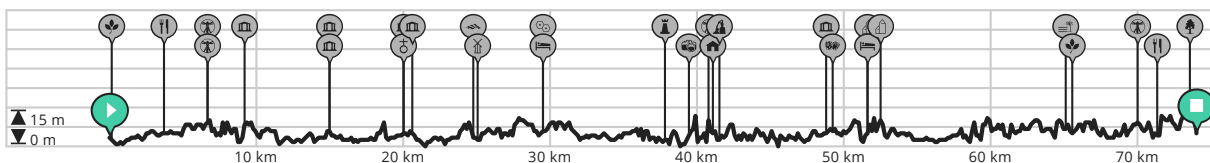
↗ Stijging: 192 m

🏔 Moeilijkheidsgraad: 4/10

📍 Graaf Leon Lippensdreef, 8300 Knokke, België

📍 De Pannelaan, 8660 Adinkerke, België

Bekijk op mobiel



Map Data: © OpenStreetMap Contributors; Cartography: © RouteYou

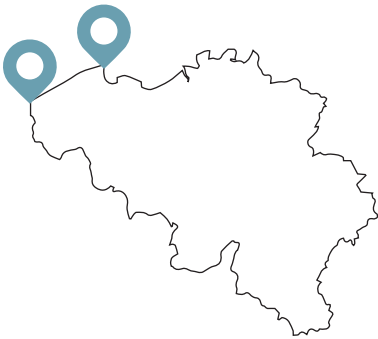
de route



74 KM


IDEALE STARTPLAATS

Deze route loopt van noord naar zuid en wij vertrekken voor de gelegenheid aan knooppunt 86, nabij de ingang van het Zwin Natuur Park.



DE REGIO

De Belgische Kust, de Vlaamse Kust of gewoon de Kuststreek? Het maakt niet uit, maar feit is dat deze drukbezochte regio zich bevindt aan de Noordzee, ongeveer 67 km lang is en zo'n 500 meter breed, de duinengordel niet meegerekend. In het noorden gaat het Zwin over in Zeeuws-Vlaanderen, in het zuiden vloeit de streek naadloos over in de Franse Opaalkust.



infa en inspiratie

Geen specifieke suggesties deze keer, wél een lijstje van websites waar je terecht kan voor meer info en inspiratie.

BEAUFORT 21

www.beaufort21.be

TOERISME DE KUST

www.dekust.be

DRUKTEBAROMETER

www.dekust.be/nl/strand-dijk-en-drukte

DE 10 KUSTGEMEENTEN

www.toerisme.depanne.be

www.visitkoksijde.be

www.visit-nieuwpoort.be

www.middelkerke.be/nl/toerisme

www.visitoostende.be

www.uitinbredene.be

www.visitdehaan.be

www.visit-blankenberge.be

www.visitbruges.be

www.myknokke-heist.be