

TOUS EN SELLE AVEC VUE SUR MER



Touring #265 Knokke - Adinkerke

Par Touring

Longueur: 73.94 km

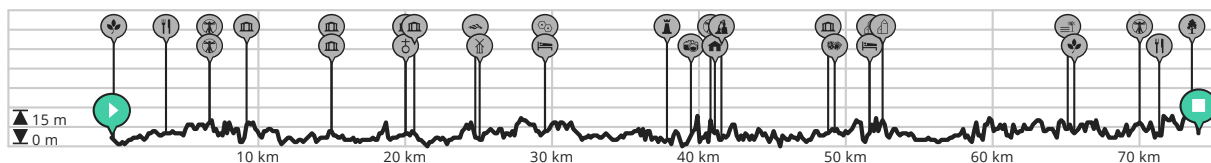
Montée: 192 m

Niveau de difficulté: 4/10

Graaf Leon Lippensdreef, 8300 Knokke, België

De Pannelaan, 8660 Adinkerke, België

Voir sur mobile



Map Data: © OpenStreetMap Contributors; Cartography: © RouteYou

powered by
**ROUTE
YOU**

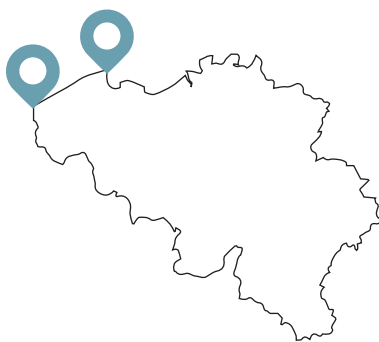
l'itinéraire



74 KM


POINT DE DÉPART RECOMMANDÉ

Cet itinéraire va du nord au sud en partant du point-nœud 86, à proximité de l'entrée du parc naturel du Zwin.



LA RÉGION

La côte belge, la côte flamande ou tout simplement la côte ou le littoral? Peu importe, mais le fait est que cette région très fréquentée se trouve à la mer du Nord et s'étend sur environ 67 km de long et près de 500 mètres de large, exclusion faite du Duinengordel. Au nord, le Zwin déborde sur la Flandre zélandaise et au sud, le littoral se poursuit harmonieusement jusqu'à la Côte d'Opale, en France.



infos et inspiration

Pas de suggestion spécifique cette fois, mais une petite liste de sites web où vous pourrez trouver de plus amples informations et puiser l'inspiration.

BEAUFORT 21

www.beaufort21.be/fr

TOURISME AU LITTORAL

www.lelittoral.be/fr

BAROMÈTRE DE FRÉQUENTATION

www.lelittoral.be/fr/inspiration/plage-digue-et-fréquentation

LES DIX STATIONS BALNÉAIRES

<http://tourisme.depanne.be/>
www.visitkoksijde.be/fr
www.visit-nieuwpoort.be/fr
www.middelkerke.be/fr/tourisme
www.visitoostende.be/fr
www.uitinbredene.be
www.visitdehaan.be/fr/
www.visit-blankenberge.be/fr
www.visitbruges.be/fr
www.myknokke-heist.be/fr