

# LES LACS DE L'EAU D'HEURE



## LA RÉGION

Les Lacs de l'Eau d'Heure sont le plus grand site touristique de Wallonie: 70 kilomètres de berges, 600 hectares d'étendue d'eau, 600 hectares de forêts et 600 hectares de prairies. La zone se situe à cheval sur les provinces de Namur et de Hainaut.

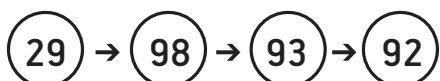
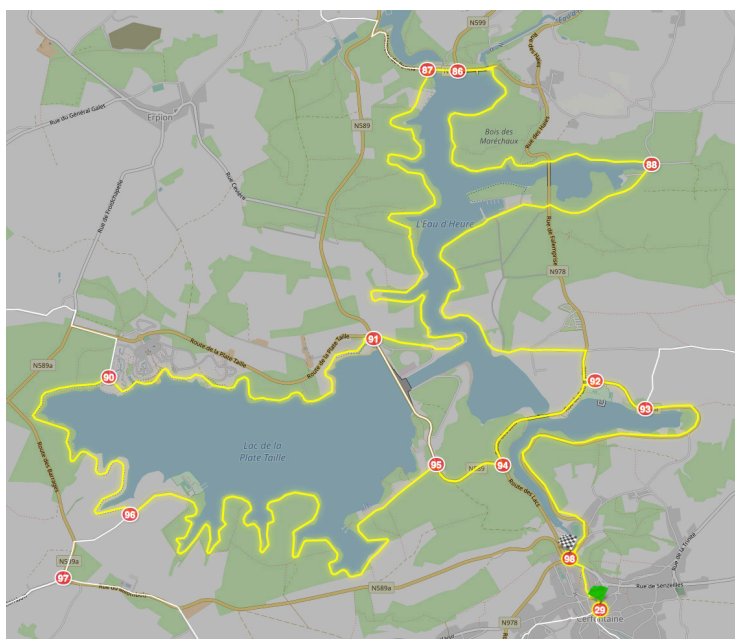
## *l'itinéraire*



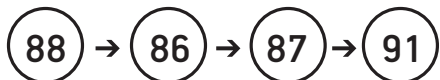
42,3 KM

### POINT DE DÉPART IDÉAL

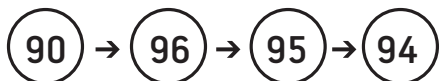
À l'Office du Tourisme, en plein centre de Cerfontaine (point-nœud 29). Il est possible de louer un vélo près du point-nœud 91 et d'entamer le circuit à cet endroit.



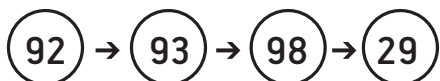
0 km    0,7 km    4,4 km    5 km



9,9 km    13,7 km    14 km    20,2 km



23,7 km    27 km    35,1 km    35,9 km



37,3 km    37,9 km    41,6 km    42,3 km

## *les plus belles haltes gourmandes*

### ROBIN'S CAFE

*Point-nœud 91*

Cette bonne brasserie propose une carte pour petits et grands. De la terrasse, on a une vue panoramique sur le plus grand barrage du pays et sur la Plate Taille.

**Info:** [www.parcducrocodilerouge.be/crocodile-cafe](http://www.parcducrocodilerouge.be/crocodile-cafe)

### LE TRI-MARRANTS

*Point-nœud 95*

Un cran au-dessus. Le Tri-Marrants fait la part belle à la cuisine du terroir ainsi qu'aux produits et ingrédients locaux. Belle vue sur le grand lac.

**Info:** [www.letrimarrants.be](http://www.letrimarrants.be)

### LE RÔTISS' HEURE

*Point-nœud 90*

Restaurant grill. Réservations souhaitées. Comme la plupart des restaurants installés sur les rives des lacs, cette brasserie propose un menu enfant.

**Info:** [www.lerotissheure.be](http://www.lerotissheure.be)

## *escapade d'un week-end*

### GOLDEN LAKES VILLAGE

**Info:** [www.goldenlakesvillage.com/fr](http://www.goldenlakesvillage.com/fr)

### THE SPIN

**Info:** <https://thespin.be/hebergement>

### BEST WESTERN PLUS

**Info:** [www.goldenlakeshotel.be](http://www.goldenlakeshotel.be)