

PICARDISCH WALLONIË



Touring #266 Belœil

Door Touring

Lengte: 32.83 km

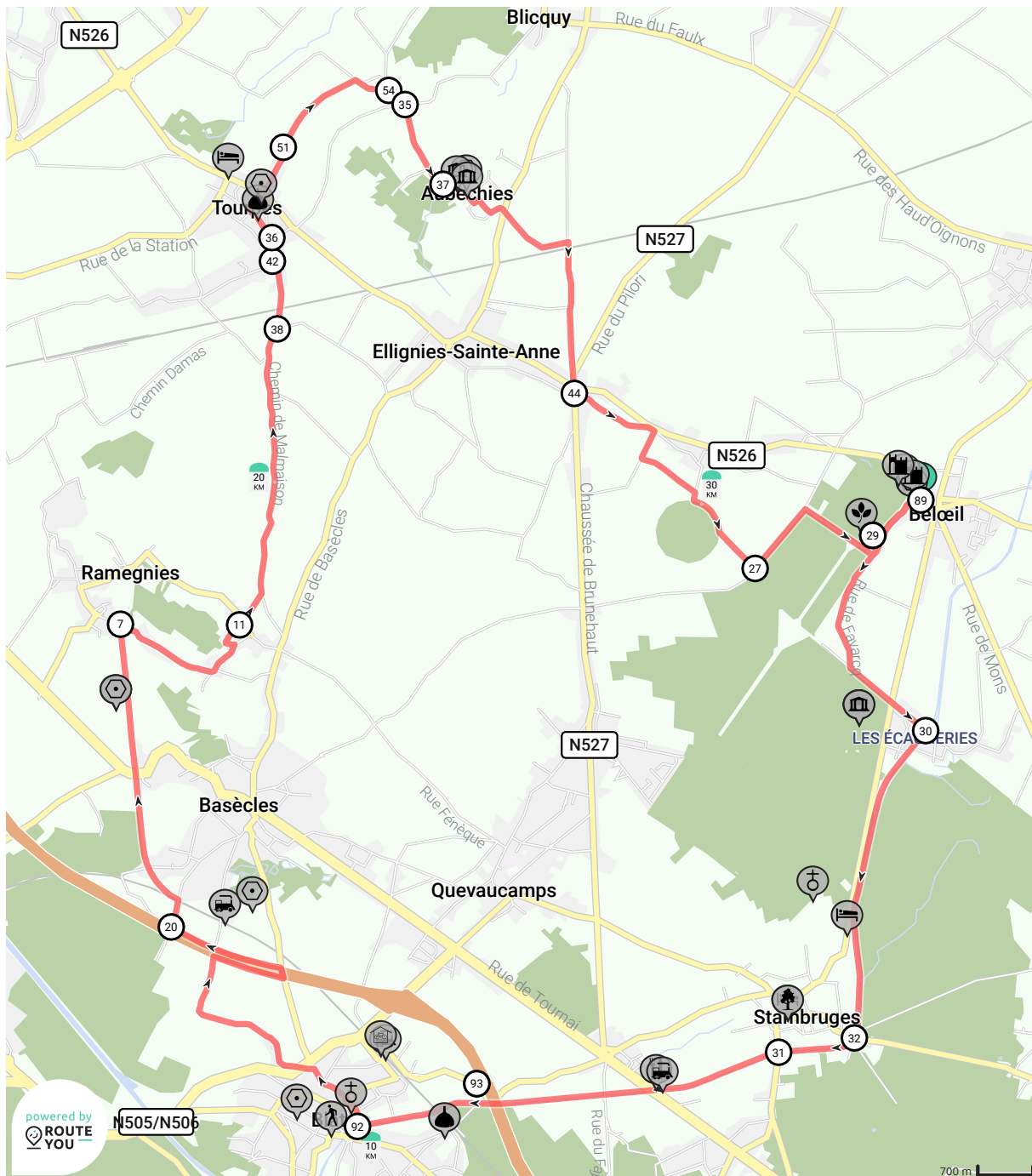
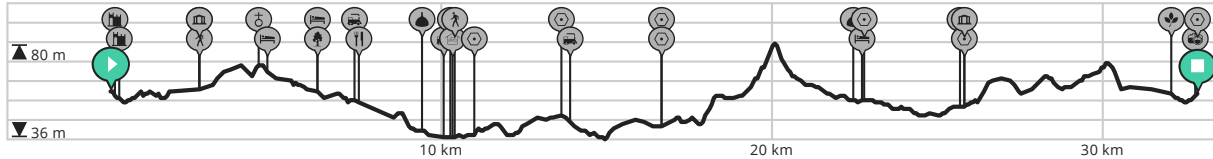
Stijging: 129 m

Moelijkheidsgraad: 2/10

N526, 7970 Belœil, België

7970 Belœil, België

Bekijk op mobiel



Map Data: © OpenStreetMap Contributors; Cartography: © RouteYou

de route



33 KM

IDEALE STARTPLAATS

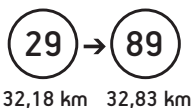
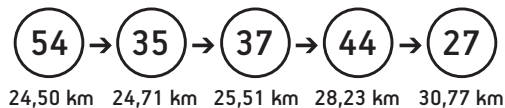
Fietsknooppunt 89 bevindt zich zowel nabij de gratis parking van het Kasteel van Belleil als het Office de Tourisme de Belleil.



DE REGIO

Picardisch Wallonië is een omvangrijk en groen gebied met 330.000 inwoners, dat zich uitstrekt tussen Rijsel, Brussel, Bergen en Kortrijk. De regio telt 23 gemeenten, twee natuurparken en drie erfgoed- en winkelsteden: Doornik, Aat en Moeskroen.

BRON: www.visitwapi.be



de mooiste haltes*

KASTEEL VAN BELOEIL

Rue du Château 11, Belleil

Het domein van Belleil is sinds de 14de eeuw de residentie van de Prinsen de Ligne.

Info: www.chateaubelleil.be

OFFICE DE TOURISME BELLEIL

Rue de la Hunelle 12, Belleil

Het officiële kantoor van de dienst toerisme in Belleil is tijdens het toeristische seizoen elke dag open.

Info: www.belleil.be

BROUWERIJ DUPONT

Rue Basse 5, Tourpes

Brouwerij Dupont is een oude boerderij uit 1759, in 1844 omgevormd tot boerderij-brouwerij gespecialiseerd in honingbier en Saison.

Info: www.brasserie-dupont.com

ARCHEOSITE

Rue de l'Abbaye 1, Aubechies

Dit museum is opgevat als een rondleiding langs archeologische reconstructies uit de periode tussen het oude Neolithicum (rond 5.000 voor Christus) en het Romeinse tijdperk (3de eeuw van de christelijke jaartelling).

Info: www.archeosite.be

* deze lijst werd samengesteld tijdens de pandemie; gelieve de status van de vermelde adressen vooraf te dubbelchecken.